

Утверждена

(наименование документа об утверждении, включая наименования

органов государственной власти или органов местного

самоуправления, принявших решение об утверждении схемы

или подписавших соглашение о перераспределении земельных участ-
ков)

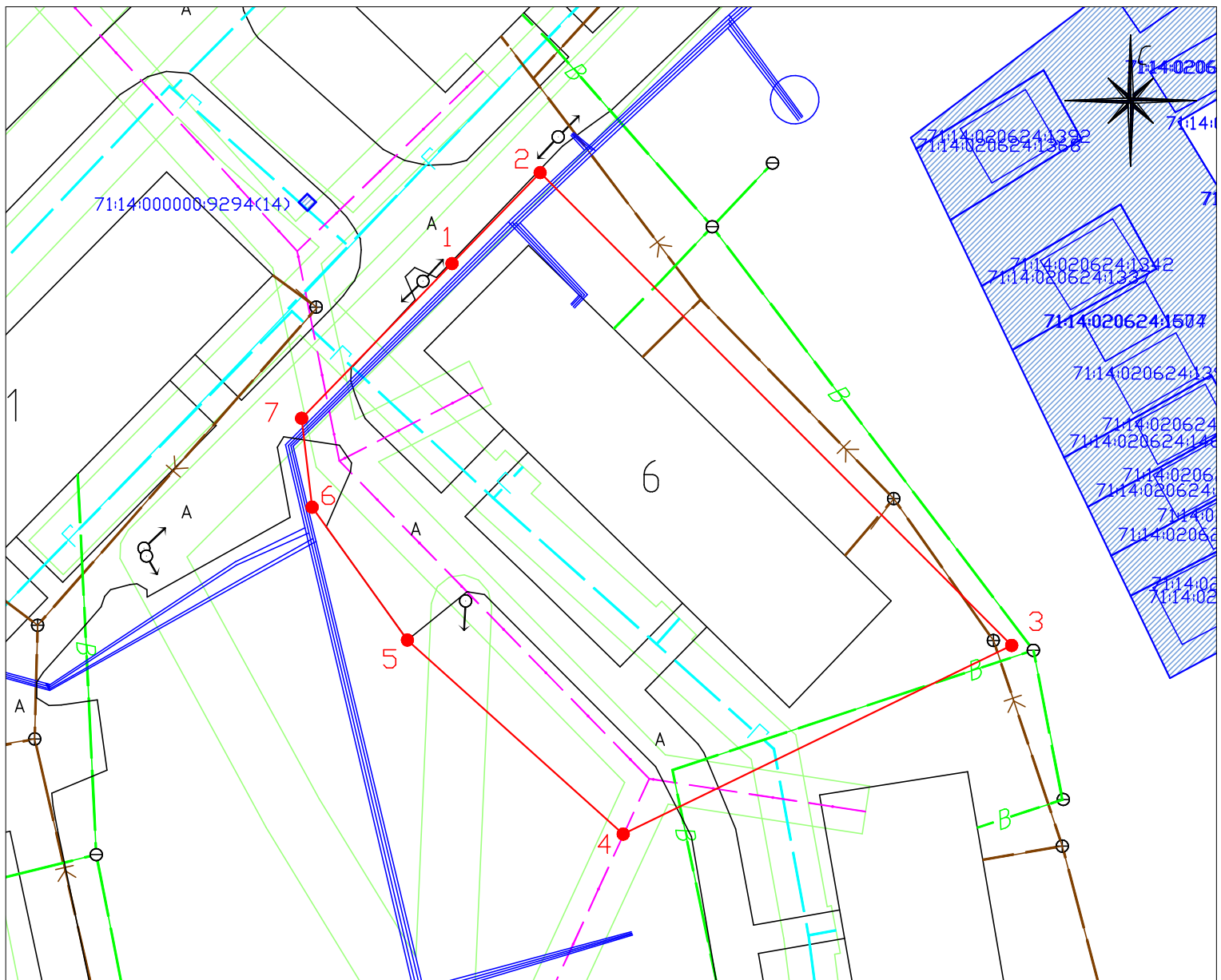
от _____ № _____

Схема расположения земельного участка или земельных участков на кадастровом плане территории

по адресу: Тульская обл., Ленинский р-н, п. Молодежный, ул. Центральная, д. 6

Условный номер земельного участка _____ (указывается в случае, если предусматривается образование двух и более земельных участков)		
Площадь земельного участка 1662 м² (указывается проектная площадь образуемого земельного участка, вычисленная с использованием технологических и программных средств, в том числе размещенных на официальном сайте федерального органа исполнительной власти, уполномоченного Правительством Российской Федерации на осуществление государственного кадастрового учета, государственной регистрации прав, ведение Единого государственного реестра недвижимости и предоставление сведений, содержащихся в Едином государственном реестре недвижимости, в информационно-телекоммуникационной сети "Интернет" (далее - официальный сайт), с округлением до 1 квадратного метра. Указанное значение площади земельного участка может быть уточнено при проведении кадастровых работ не более чем на десять процентов)		
Обозначение характерных точек границ	Координаты, м (указываются в случае подготовки схемы расположения земельного участка с использованием технологических и программных средств, в том числе размещенных на официальном сайте. Значения координат, полученные с использованием указанных технологических и программных средств, указываются с округлением до 0,01 метра)	
	X	Y
1	2	3
1	750852,25	267708,53
2	750859,78	267715,83
3	750820,63	267754,85
4	750805,01	267722,70
5	750821,08	267704,84
6	750832,08	267696,95
7	750839,44	267696,09
1	750852,25	267708,53







ПЛАН ГРАНИЦ ЗЕМЕЛЬНОГО УЧАСТКА



Масштаб 1:500

Территориальная зона: Ж-З зона застройки среднеэтажными жилыми домами

Условные обозначения:

-  - границы формируемого земельного участка;
-  - границы ОКС, сведения о которых имеются в ЕГРН;
-  - границы ЗУ, сведения о которых имеются в ЕГРН;
-  - границы кадастрового квартала;
-  - границы территориальной зоны;
-  - границы ЗОУИТ.